



DECRETO Nº3.096/2018

O Prefeito Municipal de Venda Nova do Imigrante, E. Santo, no uso de suas atribuições legais e nos termos dos artigos 15, inciso V e art.91, inciso XVIII da Lei Orgânica Municipal,

DECRETA:

Art. 1º- Fica considerada de UTILIDADE PÚBLICA, por desapropriação, uma área de terreno urbano, medindo 1.510,36m² (um mil e quinhentos e dez metros e trinta e seis decímetros quadrados), pertencente a área maior matriculada no Cartório de Registro Geral de Imóveis desta Comarca sob o Nº4313, de propriedade do SR. **DEUSDETE ANDREÃO**, CPF:897.291.377-49 e sua esposa, **MARLETE ANDREÃO**, CPF:024.680.667-23, localizada em Vargem Grande, Município de Venda Nova do Imigrante, E. Santo, confrontando-se pelos diversos lados com: os expropriados, no córrego com Braz Mazzocco, Tarcísio Andreão e o próprio Município de Venda Nova do Imigrante, com a finalidade de anexar a área ao terreno da Escola Municipal local, onde poderá ser utilizado com a implantação de horta e área verde, conforme planta que segue em anexo.

Art. 2º- Este Decreto entra em vigor na data de sua publicação, revogadas as disposições em contrário.

Venda Nova do Imigrante, 12 de dezembro de 2018.


BRAZ DELPUPO
Prefeito Municipal

PUBLICADO NO QUADRO DE AVISOS
LOCALIZADO NO ÁTRIO DO PRÉDIO DA
PREFEITURA MUNICIPAL DE VENDA NOVA
DO IMIGRANTE - ES, CONFORME DISPOSTO
NO ARTIGO 92 DA LEI ORGÂNICA MUNICIPAL.

EM 12/12/2018


João Delpuo
Prefeito Municipal
OAB/ES 3.155

Prefeitura Municipal de Venda Nova do Imigrante/ES

Av. Evandi Américo Comarela, 385 - Bairro Esplanada - **Telefax: (28) 3456-1188**

CEP 29375-000 - Venda Nova do Imigrante - ES - CNPJ: 31.723.497/0001-08 - www.vendanova.es.gov.br

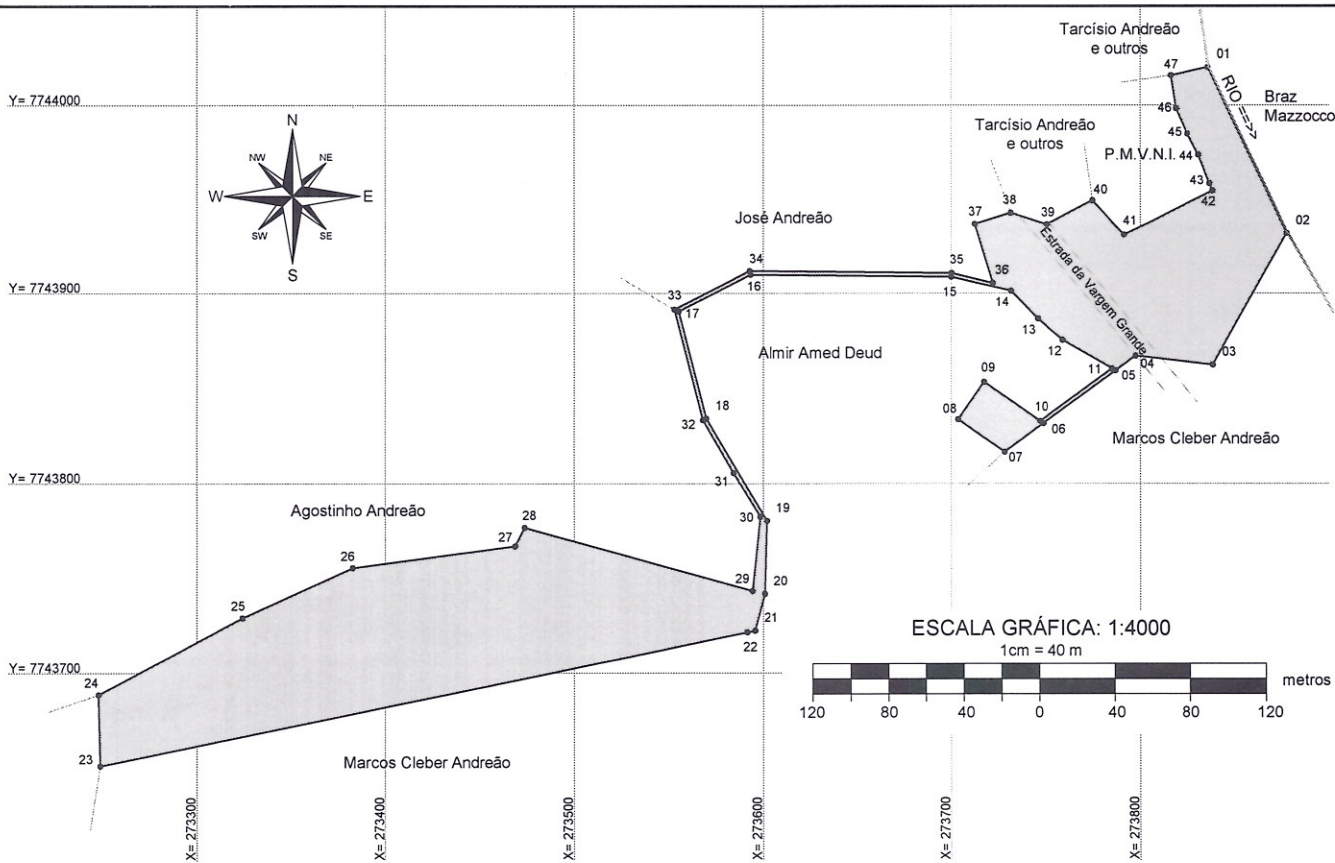


Tabela de Coordenadas - Azimutes - Distâncias

| Ponto | Azimute | Distância(m) | E(m) | N(m) | Confrontante |
|---------|------------|--------------|------------|-------------|---|
| 01 - 02 | 154°42'47" | 97,61 | 273877,561 | 7743931,762 | Braz Mazzocco |
| 02 - 03 | 209°18'06" | 79,71 | 273838,551 | 7743862,252 | Marcos Cleber Andreão |
| 03 - 04 | 276°32'39" | 41,31 | 273797,511 | 7743866,960 | |
| 04 - 05 | 233°52'53" | 13,16 | 273786,878 | 7743859,201 | |
| 05 - 06 | 233°52'48" | 47,19 | 273748,762 | 7743831,386 | |
| 06 - 07 | 233°52'44" | 25,40 | 273728,242 | 7743816,411 | Agostinho Andreão |
| 07 - 08 | 304°44'43" | 30,00 | 273703,591 | 7743833,509 | |
| 08 - 09 | 34°44'46" | 24,00 | 273717,270 | 7743853,230 | |
| 09 - 10 | 124°44'49" | 36,21 | 273747,023 | 7743832,592 | |
| 10 - 11 | 53°52'46" | 46,98 | 273784,975 | 7743860,288 | Almir Amed Deud |
| 11 - 12 | 299°44'15" | 30,17 | 273758,775 | 7743875,255 | |
| 12 - 13 | 310°17'29" | 17,09 | 273745,739 | 7743886,307 | |
| 13 - 14 | 316°11'11" | 20,56 | 273731,504 | 7743901,144 | |
| 14 - 15 | 283°08'42" | 32,42 | 273699,937 | 7743908,516 | Marcos Cleber Andreão |
| 15 - 16 | 270°36'58" | 106,49 | 273593,450 | 7743909,661 | |
| 16 - 17 | 242°45'21" | 42,71 | 273555,476 | 7743890,108 | |
| 17 - 18 | 165°25'53" | 58,07 | 273570,084 | 7743833,901 | |
| 18 - 19 | 149°07'56" | 62,48 | 273602,140 | 7743780,271 | Tarcísio Andreão e outros |
| 19 - 20 | 181°33'24" | 38,84 | 273601,085 | 7743741,447 | |
| 20 - 21 | 195°05'46" | 20,05 | 273595,863 | 7743722,088 | |
| 21 - 22 | 258°23'48" | 4,21 | 273591,738 | 7743721,241 | |
| 22 - 23 | 258°23'28" | 349,85 | 273249,044 | 7743650,841 | Tarcísio Andreão e outros |
| 23 - 24 | 358°34'22" | 37,66 | 273248,106 | 7743688,486 | |
| 24 - 25 | 62°06'08" | 86,26 | 273324,338 | 7743728,845 | José Andreão |
| 25 - 26 | 65°34'35" | 63,98 | 273382,596 | 7743755,301 | |
| 26 - 27 | 82°27'40" | 86,86 | 273468,707 | 7743766,697 | Tarcísio Andreão e outros |
| 27 - 28 | 26°58'57" | 11,11 | 273473,749 | 7743776,600 | |
| 28 - 29 | 105°31'49" | 125,31 | 273594,483 | 7743743,049 | Prefeitura Municipal de Venda Nova do Imigrante |
| 29 - 30 | 5°51'35" | 39,58 | 273598,524 | 7743782,423 | |
| 30 - 31 | 328°34'10" | 26,92 | 273584,488 | 7743805,390 | Tarcísio Andreão e outros |
| 31 - 32 | 329°36'06" | 32,15 | 273568,220 | 7743833,120 | |
| 32 - 33 | 345°25'56" | 59,96 | 273553,138 | 7743891,154 | José Andreão |
| 33 - 34 | 62°45'20" | 44,81 | 273592,976 | 7743911,667 | |
| 34 - 35 | 90°36'58" | 107,21 | 273700,178 | 7743910,514 | Tarcísio Andreão e outros |
| 35 - 36 | 103°28'41" | 22,38 | 273721,945 | 7743905,297 | |
| 36 - 37 | 343°05'54" | 32,90 | 273712,379 | 7743936,779 | Tarcísio Andreão e outros |
| 37 - 38 | 72°55'34" | 19,86 | 273731,367 | 7743942,611 | |
| 38 - 39 | 107°26'06" | 20,01 | 273750,453 | 7743936,617 | Tarcísio Andreão e outros |
| 39 - 40 | 62°33'56" | 27,34 | 273774,714 | 7743949,212 | |
| 40 - 41 | 137°41'40" | 24,86 | 273791,447 | 7743930,826 | Tarcísio Andreão e outros |
| 41 - 42 | 63°18'09" | 52,49 | 273838,340 | 7743954,408 | |
| 42 - 43 | 336°55'20" | 4,17 | 273836,706 | 7743958,244 | Tarcísio Andreão e outros |
| 43 - 44 | 339°03'08" | 16,59 | 273830,775 | 7743973,737 | |
| 44 - 45 | 332°14'21" | 12,54 | 273824,933 | 7743984,836 | Tarcísio Andreão e outros |
| 45 - 46 | 336°28'16" | 14,68 | 273819,072 | 7743998,295 | |
| 46 - 47 | 351°01'37" | 17,44 | 273816,352 | 7744015,523 | Tarcísio Andreão e outros |
| 47 - 01 | 77°01'00" | 20,03 | 273835,865 | 7744020,023 | |

| Area m2. | Area Ha. | Perímetro m. |
|----------|----------|--------------|
| 34402,43 | 3,44 | 2231,62 |



PREFEITURA MUNICIPAL DE VENDA NOVA DO IMIGRANTE - ES
Secretaria Municipal de Obras e Infra-Estrutura Urbana

PROJETO / DESCRIÇÃO:

DESMEMBRAMENTO / ÁREA TOTAL

| | | |
|---|-------------------------|--|
| FINALIDADE: Desmembramento de uma propriedade para anexar área em terreno da Escola da Vargem Grande | LOCAL: Vargem Grande | MUNICÍPIO/ESTADO: Venda Nova do Imigrante Espírito Santo |
|---|-------------------------|--|

| | | | | |
|-----------------------------------|--------------------|---------------------|-------------------|-----------------|
| PROPRIETÁRIO: Deusdeth Andreão | MATRÍCULA: 4313 | DATA: 07/12/2018 | ESCALA: 1:4000 | FOLHA: 01/03 |
|-----------------------------------|--------------------|---------------------|-------------------|-----------------|

OBSERVAÇÕES / INFORMAÇÕES ADICIONAIS:

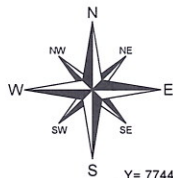
ÁREA TOTAL: 34.402,43 m²
PERÍMETRO: 2.231,62 m

RESP. TÉCNICO:

Rafael P. Vicente
Rafael Pereira Vicente
Engenheiro Agrimensor e Cartógrafo
CREA-MG: 205.900/D

OBS: Planta gerada partir de restituição de planta produzida por Agapito Agostinho Ventorim

REF: 000



Y= 7744050

Y= 7744000

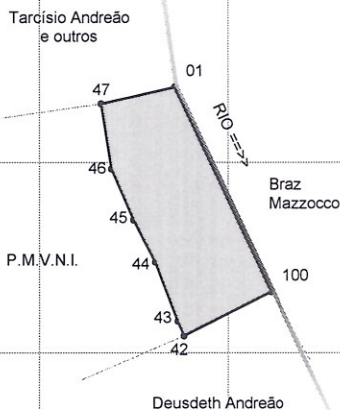
Y= 7743950

X= 273750

X= 273800

X= 273850

X= 273900



ESCALA GRÁFICA: 1:2000

1cm = 20 m




Tabela de Coordenadas - Azimutes - Distâncias

| Ponto | Azimute | Distância(m) | E(m) | N(m) | Confrontante |
|----------|------------|--------------|------------|-------------|--|
| 01 - 100 | 154°42'47" | 59,75 | 273861,387 | 7743965,998 | Braz Mazzocco |
| 100 - 42 | 243°18'09" | 25,80 | 273838,340 | 7743954,408 | Deusdeth Andreão |
| 42 - 43 | 336°55'20" | 4,17 | 273836,706 | 7743958,244 | Prefeitura Municipal de Venda Nova do Imigrante |
| 43 - 44 | 339°03'08" | 16,59 | 273830,775 | 7743973,737 | |
| 44 - 45 | 332°14'21" | 12,54 | 273824,933 | 7743984,836 | |
| 45 - 46 | 336°28'16" | 14,68 | 273819,072 | 7743998,295 | |
| 46 - 47 | 351°01'37" | 17,44 | 273816,352 | 7744015,523 | Tarcisio Andreão e outros |
| 47 - 01 | 77°01'00" | 20,03 | 273835,865 | 7744020,023 | |

| Area m2. | Area Ha. | Perímetro m. |
|----------|----------|--------------|
| 1510,36 | 0,15 | 171,00 |



PREFEITURA MUNICIPAL DE VENDA NOVA DO IMIGRANTE - ES
Secretaria Municipal de Obras e Infra-Estrutura Urbana

PROJETO / DESCRIÇÃO:

DESMEMBRAMENTO / ÁREA DESMEMBRADA

| | | |
|---|-------------------------|--|
| FINALIDADE: Desmembramento de uma propriedade para anexar área em terreno da Escola da Vargem Grande | LOCAL: Vargem Grande | MUNICÍPIO/ESTADO: Venda Nova do Imigrante Espírito Santo |
|---|-------------------------|--|

| | | | | |
|--|------------|----------------------------|--------------------------|------------------------|
| PROPRIETÁRIO: Prefeitura Municipal de Venda Nova do Imigrante | MATRÍCULA: | DATA: 07/12/2018 | ESCALA: 1:2000 | FOLHA: 02/03 |
|--|------------|----------------------------|--------------------------|------------------------|

OBSERVAÇÕES / INFORMAÇÕES ADICIONAIS:
ÁREA A SER DESMEMBRADA: 1.510,36 m²
PERÍMETRO DA ÁREA A SER DESMEMBRADA: 171,00 m

RESP. TÉCNICO:
Rafael P. Vicente
Rafael Pereira Vicente
Engenheiro Agrimensor e Cartógrafo
CREA-MG: 205.900/D

REF: 000

Y= 7744000

Y= 7743900

Y= 7743800

Y= 7743700

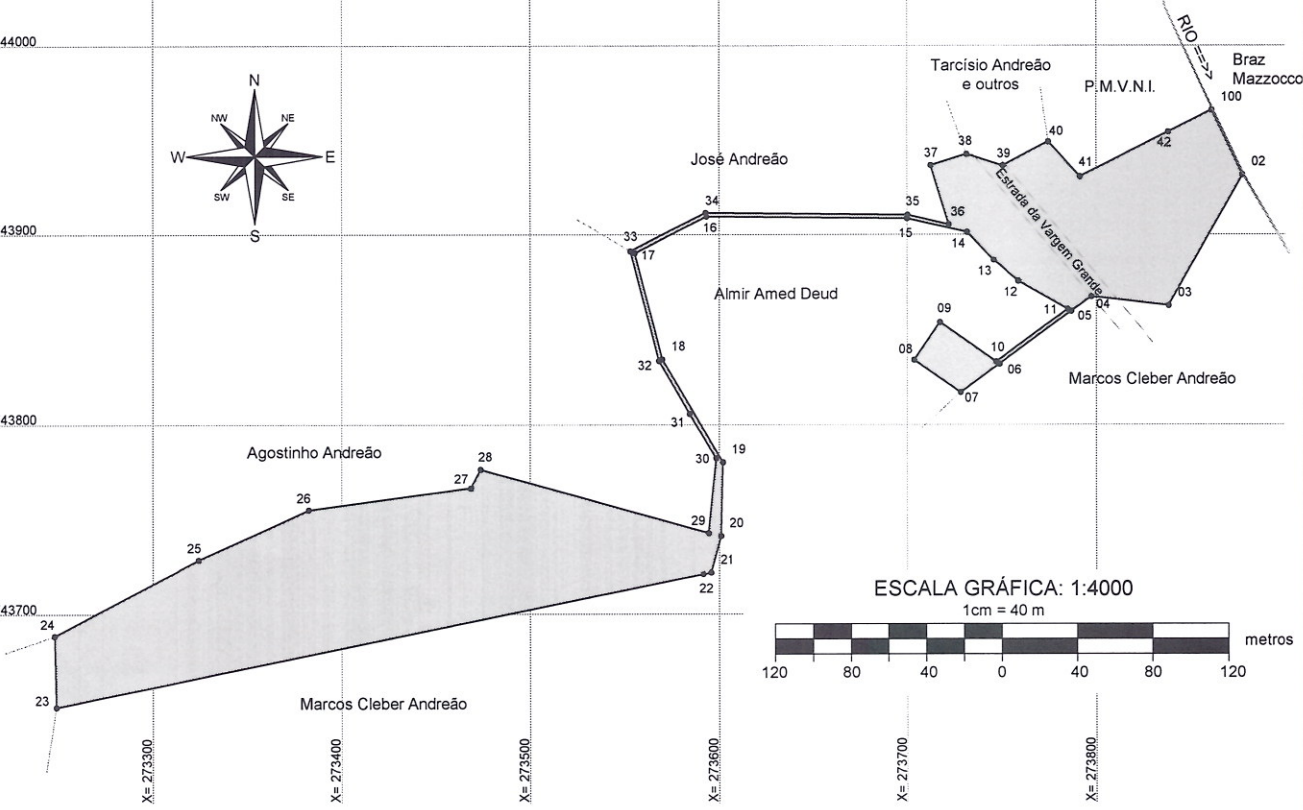
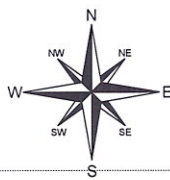


Tabela de Coordenadas - Azimutes - Distâncias

| Ponto | Azimute | Distância(m) | E(m) | N(m) | Confrontante |
|----------|------------|--------------|------------|-------------|-----------------------|
| 100 - 02 | 154°42'47" | 37,86 | 273877,561 | 7743931,762 | Braz Mazzocco |
| 02 - 03 | 209°18'06" | 79,71 | 273838,551 | 7743862,252 | Marcos Cleber Andreão |
| 03 - 04 | 276°32'39" | 41,31 | 273797,511 | 7743866,960 | |
| 04 - 05 | 233°52'53" | 13,16 | 273786,878 | 7743859,201 | |
| 05 - 06 | 233°52'48" | 47,19 | 273748,762 | 7743831,386 | |
| 06 - 07 | 233°52'44" | 25,40 | 273728,242 | 7743816,411 | |
| 07 - 08 | 304°44'43" | 30,00 | 273703,591 | 7743833,509 | |
| 08 - 09 | 34°44'46" | 24,00 | 273717,270 | 7743853,230 | |
| 09 - 10 | 124°44'49" | 36,21 | 273747,023 | 7743832,592 | |
| 10 - 11 | 53°52'46" | 46,98 | 273784,975 | 7743860,288 | |
| 11 - 12 | 299°44'15" | 30,17 | 273758,775 | 7743875,255 | |
| 12 - 13 | 310°17'29" | 17,09 | 273745,739 | 7743886,307 | |
| 13 - 14 | 316°11'11" | 20,56 | 273731,504 | 7743901,144 | |
| 14 - 15 | 283°08'42" | 32,42 | 273699,937 | 7743908,516 | |
| 15 - 16 | 270°36'58" | 106,49 | 273593,450 | 7743909,661 | |
| 16 - 17 | 242°45'21" | 42,71 | 273555,476 | 7743890,108 | |
| 17 - 18 | 165°25'53" | 58,07 | 273570,084 | 7743833,901 | |
| 18 - 19 | 149°07'56" | 62,48 | 273602,140 | 7743780,271 | |
| 19 - 20 | 181°33'24" | 38,84 | 273601,085 | 7743741,447 | |
| 20 - 21 | 195°05'46" | 20,05 | 273595,863 | 7743722,088 | |
| 21 - 22 | 258°23'48" | 4,21 | 273591,738 | 7743721,241 | |
| 22 - 23 | 258°23'28" | 349,85 | 273249,044 | 7743650,841 | |

| | | | | | |
|----------|------------|--------|------------|-------------|---|
| 23 - 24 | 358°34'22" | 37,66 | 273248,106 | 7743688,486 | Tarcísio Andreão e outros |
| 24 - 25 | 62°06'08" | 86,26 | 273324,338 | 7743728,845 | Agostinho Andreão |
| 25 - 26 | 65°34'35" | 63,98 | 273382,596 | 7743755,301 | |
| 26 - 27 | 82°27'40" | 86,86 | 273468,707 | 7743766,697 | |
| 27 - 28 | 26°58'57" | 11,11 | 273473,749 | 7743776,600 | |
| 28 - 29 | 105°31'49" | 125,31 | 273594,483 | 7743743,049 | |
| 29 - 30 | 5°51'35" | 39,58 | 273598,524 | 7743782,423 | |
| 30 - 31 | 328°34'10" | 26,92 | 273584,488 | 7743805,390 | |
| 31 - 32 | 329°36'06" | 32,15 | 273568,220 | 7743833,120 | |
| 32 - 33 | 345°25'56" | 59,96 | 273553,138 | 7743891,154 | |
| 33 - 34 | 62°45'20" | 44,81 | 273592,976 | 7743911,667 | |
| 34 - 35 | 90°36'58" | 107,21 | 273700,178 | 7743910,514 | |
| 35 - 36 | 103°28'41" | 22,38 | 273721,945 | 7743905,297 | |
| 36 - 37 | 343°05'54" | 32,90 | 273712,379 | 7743936,779 | |
| 37 - 38 | 72°55'34" | 19,86 | 273731,367 | 7743942,611 | |
| 38 - 39 | 107°26'06" | 20,01 | 273750,453 | 7743936,617 | |
| 39 - 40 | 62°33'56" | 27,34 | 273774,714 | 7743949,212 | |
| 40 - 41 | 137°41'40" | 24,86 | 273791,447 | 7743930,826 | |
| 41 - 42 | 63°18'09" | 52,49 | 273838,340 | 7743954,408 | |
| 42 - 100 | 63°18'09" | 25,80 | 273861,387 | 7743965,998 | Prefeitura Municipal de Venda Nova do Imigrante |

| Area m2. | Area Ha. | Perímetro m. |
|----------|----------|--------------|
| 32892,07 | 3,29 | 2112,22 |



PREFEITURA MUNICIPAL DE VENDA NOVA DO IMIGRANTE - ES
 Secretaria Municipal de Obras e Infra-Estrutura Urbana

PROJETO / DESCRIÇÃO:

DESMEMBRAMENTO / ÁREA REMANESCENTE

| | | |
|---|-------------------------|--|
| FINALIDADE: Desmembramento de uma propriedade para anexar área em terreno da Escola da Vargem Grande | LOCAL: Vargem Grande | MUNICÍPIO/ESTADO: Venda Nova do Imigrante Espírito Santo |
|---|-------------------------|--|

| | | | | |
|-----------------------------------|---------------------------|----------------------------|--------------------------|------------------------|
| PROPRIETÁRIO: Deusdeth Andreão | MATRÍCULA: 4313 | DATA: 07/12/2018 | ESCALA: 1:4000 | FOLHA: 03/03 |
|-----------------------------------|---------------------------|----------------------------|--------------------------|------------------------|

OBSERVAÇÕES / INFORMAÇÕES ADICIONAIS:
ÁREA REMANESCENTE: 32.892,07 m²
PERÍMETRO: 2.112,22 m

RESP. TÉCNICO:

Rafael Pereira Vicente
 Engenheiro Agrimensor e Cartógrafo
 CREA-MG: 205.900/D

OBS: Planta gerada partir de restituição de planta produzida por Agapito Agostinho Ventorim

REF: 000

MEMORIAL DESCRITIVO

ÁREA REMANESCENTE

Localização: **Vargem Grande**
Município: **Venda Nova do Imigrante - ES**
Finalidade: **Desmembramento**

Área: **32.892,07 m²**.
Perímetro: **2.112,22 m**.

CONFRONTAÇÕES:

NORTE: Tarcísio Andreão e outros; P.M.V.N.I. ; José Andreão e Agostinho Andreão
SUL: Marcos Cleber Andreão e Almir Amed Deud
LESTE: Braz Mazzocco
OESTE: Agostinho Andreão e Tarcísio Andreão

DESCRIÇÃO PERIMÉTRICA

Inicia-se no ponto **100** definido pelas coordenadas N: **7.743.965,998** m e E: **273.861,387** m, confrontando com **Braz Mazzocco**, deste segue até o ponto **02** definido pelas coordenadas N: **7.743.931,762** m e E: **273.877,561** m, com azimute de **154°42'47"** e distância de **37,86** agora confrontando com **Marcos Cleber Andreão**; deste segue até o ponto **03** definido pelas coordenadas N: **7.743.862,252** m e E: **273.838,551** m, com azimute de **209°18'06"** e distância de **79,71** deste segue até o ponto **04** definido pelas coordenadas N: **7.743.866,960** m e E: **273.797,511** m, com azimute de **276°32'39"** e distância de **41,31** deste segue até o ponto **05** definido pelas coordenadas N: **7.743.859,201** m e E: **273.786,878** m, com azimute de **233°52'53"** e distância de **13,16** deste segue até o ponto **06** definido pelas coordenadas N: **7.743.831,386** m e E: **273.748,762** m, com azimute de **233°52'48"** e distância de **47,19** deste segue até o ponto **07** definido pelas coordenadas N: **7.743.816,411** m e E: **273.728,242** m, com azimute de **233°52'44"** e distância de **25,40** agora confrontando com **Almir Amed Deud**; deste segue até o ponto **08** definido pelas coordenadas N: **7.743.833,509** m e E: **273.703,591** m, com azimute de **304°44'43"** e distância de

30,00 deste segue até o ponto 09 definido pelas coordenadas N: 7.743.853,230 m e E: 273.717,270 m, com azimute de 34°44'46" e distância de 24,00 deste segue até o ponto 10 definido pelas coordenadas N: 7.743.832,592 m e E: 273.747,023 m, com azimute de 124°44'49" e distância de 36,21 deste segue até o ponto 11 definido pelas coordenadas N: 7.743.860,288 m e E: 273.784,975 m, com azimute de 53°52'46" e distância de 46,98 deste segue até o ponto 12 definido pelas coordenadas N: 7.743.875,255 m e E: 273.758,775 m, com azimute de 299°44'15" e distância de 30,17 deste segue até o ponto 13 definido pelas coordenadas N: 7.743.886,307 m e E: 273.745,739 m, com azimute de 310°17'29" e distância de 17,09 deste segue até o ponto 14 definido pelas coordenadas N: 7.743.901,144 m e E: 273.731,504 m, com azimute de 316°11'11" e distância de 20,56 deste segue até o ponto 15 definido pelas coordenadas N: 7.743.908,516 m e E: 273.699,937 m, com azimute de 283°08'42" e distância de 32,42 deste segue até o ponto 16 definido pelas coordenadas N: 7.743.909,661 m e E: 273.593,450 m, com azimute de 270°36'58" e distância de 106,49 deste segue até o ponto 17 definido pelas coordenadas N: 7.743.890,108 m e E: 273.555,476 m, com azimute de 242°45'21" e distância de 42,71 deste segue até o ponto 18 definido pelas coordenadas N: 7.743.833,901 m e E: 273.570,084 m, com azimute de 165°25'53" e distância de 58,07 deste segue até o ponto 19 definido pelas coordenadas N: 7.743.780,271 m e E: 273.602,140 m, com azimute de 149°07'56" e distância de 62,48 agora confrontando com Marcos Cleber Andreão; deste segue até o ponto 20 definido pelas coordenadas N: 7.743.741,447 m e E: 273.601,085 m, com azimute de 181°33'24" e distância de 38,84 deste segue até o ponto 21 definido pelas coordenadas N: 7.743.722,088 m e E: 273.595,863 m, com azimute de 195°05'46" e distância de 20,05 deste segue até o ponto 22 definido pelas coordenadas N: 7.743.721,241 m e E: 273.591,738 m, com azimute de 258°23'48" e distância de 4,21 deste segue até o ponto 23 definido pelas coordenadas N: 7.743.650,841 m e E: 273.249,044 m, com azimute de 258°23'28" e distância de 349,85 agora confrontando com Tarcísio Andreão e outros; deste segue até o ponto 24 definido pelas coordenadas N: 7.743.688,486 m e E: 273.248,106 m, com azimute de 358°34'22" e distância de 37,66 agora confrontando com Agostinho Andreão; deste segue até o ponto 25 definido pelas coordenadas N: 7.743.728,845 m e E: 273.324,338 m, com azimute de 62°06'08" e distância de 86,26 deste segue até o ponto 26 definido pelas coordenadas N: 7.743.755,301 m e E: 273.382,596 m, com azimute de 65°34'35" e distância de 63,98 deste segue até o ponto 27 definido pelas coordenadas N: 7.743.766,697 m e E:

273.468,707 m, com azimute de $82^{\circ}27'40''$ e distância de 86,86 deste segue até o ponto 28 definido pelas coordenadas N: 7.743.776,600 m e E: 273.473,749 m, com azimute de $26^{\circ}58'57''$ e distância de 11,11 deste segue até o ponto 29 definido pelas coordenadas N: 7.743.743,049 m e E: 273.594,483 m, com azimute de $105^{\circ}31'49''$ e distância de 125,31 deste segue até o ponto 30 definido pelas coordenadas N: 7.743.782,423 m e E: 273.598,524 m, com azimute de $5^{\circ}51'35''$ e distância de 39,58 deste segue até o ponto 31 definido pelas coordenadas N: 7.743.805,390 m e E: 273.584,488 m, com azimute de $328^{\circ}34'10''$ e distância de 26,92 deste segue até o ponto 32 definido pelas coordenadas N: 7.743.833,120 m e E: 273.568,220 m, com azimute de $329^{\circ}36'06''$ e distância de 32,15 deste segue até o ponto 33 definido pelas coordenadas N: 7.743.891,154 m e E: 273.553,138 m, com azimute de $345^{\circ}25'56''$ e distância de 59,96 agora confrontando com **José Andreão**; deste segue até o ponto 34 definido pelas coordenadas N: 7.743.911,667 m e E: 273.592,976 m, com azimute de $62^{\circ}45'20''$ e distância de 44,81 deste segue até o ponto 35 definido pelas coordenadas N: 7.743.910,514 m e E: 273.700,178 m, com azimute de $90^{\circ}36'58''$ e distância de 107,21 deste segue até o ponto 36 definido pelas coordenadas N: 7.743.905,297 m e E: 273.721,945 m, com azimute de $103^{\circ}28'41''$ e distância de 22,38 deste segue até o ponto 37 definido pelas coordenadas N: 7.743.936,779 m e E: 273.712,379 m, com azimute de $343^{\circ}05'54''$ e distância de 32,90 deste segue até o ponto 38 definido pelas coordenadas N: 7.743.942,611 m e E: 273.731,367 m, com azimute de $72^{\circ}55'34''$ e distância de 19,86 agora confrontando com **Tarcísio Andreão e outros**; deste segue até o ponto 39 definido pelas coordenadas N: 7.743.936,617 m e E: 273.750,453 m, com azimute de $107^{\circ}26'06''$ e distância de 20,01 deste segue até o ponto 40 definido pelas coordenadas N: 7.743.949,212 m e E: 273.774,714 m, com azimute de $62^{\circ}33'56''$ e distância de 27,34 agora confrontando com **Prefeitura Municipal de Venda Nova do imigrante**; deste segue até o ponto 41 definido pelas coordenadas N: 7.743.930,826 m e E: 273.791,447 m, com azimute de $137^{\circ}41'40''$ e distância de 24,86 deste segue até o ponto 42 definido pelas coordenadas N: 7.743.954,408 m e E: 273.838,340 m, com azimute de $63^{\circ}18'09''$ e distância de 52,49 deste segue até o ponto 100 definido pelas coordenadas N: 7.743.965,998 m e E: 273.861,387 m, com azimute de $63^{\circ}18'09''$ e distância de 25,80 .O perímetro acima descrito encerra uma área de 32.892,07 m².



Responsável Técnico

RAFAEL PEREIRA VICENTE

Engenheiro Agrimensor e Cartógrafo

CREA-MG 205.900/D